

Ersatzneubau Bauwerk 21Ü4  
Brücke im Zuge einer Gemeindestraße  
über die A 10

km 33,000  
KrW = 89,8 gon    LW = 80,00 m  
BzG = 6,0 m    LH ≥ 4,70 m  
KH = 1,70 m    A = 486 m²

H = 1450,000 m  
T = 76,125 m  
f = -1,998 m  
km 0+221,822  
h TS = 49,278 m

H = 4181,120 m  
T = 30,000 m  
f = 0,108 m  
km 0+069,393  
h TS = 42,419 m

H = KNICK  
km 0+015,000  
h TS = 40,751 m

H = 1250,000 m  
T = 34,783 m  
f = 0,484 m  
km 0+394,872  
h TS = 38,895 m

H = KNICK  
km 0+440,000  
h TS = 38,699 m

## Zeichenerklärung



Gradientenhochpunkt



Gradiententiefpunkt



Ausrundungsbeginn Kuppe /  
Ausrundungsende Wanne

H = 20000 m  
T = 362,155 m  
f = 4,372 m  
km 0+601,335  
h TS = 415,868 m

Neigungsbrechpunkt  
mit Angabe von:  
Ausrundungshalbmesser  
Tangentenlänge  
Stichhöhe  
Bau-km  
Höhe Tangentenschnittpunkt

-2,0%  
432,50 m  
1,821%  
789,22 m  
Längsneigung und  
Abstand zum nächsten  
Neigungsbrechpunkt



Damm



Einschnitt



Graben/Mulde links



Graben/Mulde rechts

Lärmschutz

Lärmschutzwand links

Lärmschutzwand rechts

33,00 m ü. NHN

Höhe	Entwässerungsmulde links																																																																																																																																																																																																																																																																																																																																																																																																																																																																																																																																																																																																																																																																																																																																																																																																																																																																																																																																																																																																																																																																																																																																																																																																																																																																																																																																																																																																																	</
------	--------------------------	--	--	--	--	--	--	--	--	--	--	--	--	--	--	--	--	--	--	--	--	--	--	--	--	--	--	--	--	--	--	--	--	--	--	--	--	--	--	--	--	--	--	--	--	--	--	--	--	--	--	--	--	--	--	--	--	--	--	--	--	--	--	--	--	--	--	--	--	--	--	--	--	--	--	--	--	--	--	--	--	--	--	--	--	--	--	--	--	--	--	--	--	--	--	--	--	--	--	--	--	--	--	--	--	--	--	--	--	--	--	--	--	--	--	--	--	--	--	--	--	--	--	--	--	--	--	--	--	--	--	--	--	--	--	--	--	--	--	--	--	--	--	--	--	--	--	--	--	--	--	--	--	--	--	--	--	--	--	--	--	--	--	--	--	--	--	--	--	--	--	--	--	--	--	--	--	--	--	--	--	--	--	--	--	--	--	--	--	--	--	--	--	--	--	--	--	--	--	--	--	--	--	--	--	--	--	--	--	--	--	--	--	--	--	--	--	--	--	--	--	--	--	--	--	--	--	--	--	--	--	--	--	--	--	--	--	--	--	--	--	--	--	--	--	--	--	--	--	--	--	--	--	--	--	--	--	--	--	--	--	--	--	--	--	--	--	--	--	--	--	--	--	--	--	--	--	--	--	--	--	--	--	--	--	--	--	--	--	--	--	--	--	--	--	--	--	--	--	--	--	--	--	--	--	--	--	--	--	--	--	--	--	--	--	--	--	--	--	--	--	--	--	--	--	--	--	--	--	--	--	--	--	--	--	--	--	--	--	--	--	--	--	--	--	--	--	--	--	--	--	--	--	--	--	--	--	--	--	--	--	--	--	--	--	--	--	--	--	--	--	--	--	--	--	--	--	--	--	--	--	--	--	--	--	--	--	--	--	--	--	--	--	--	--	--	--	--	--	--	--	--	--	--	--	--	--	--	--	--	--	--	--	--	--	--	--	--	--	--	--	--	--	--	--	--	--	--	--	--	--	--	--	--	--	--	--	--	--	--	--	--	--	--	--	--	--	--	--	--	--	--	--	--	--	--	--	--	--	--	--	--	--	--	--	--	--	--	--	--	--	--	--	--	--	--	--	--	--	--	--	--	--	--	--	--	--	--	--	--	--	--	--	--	--	--	--	--	--	--	--	--	--	--	--	--	--	--	--	--	--	--	--	--	--	--	--	--	--	--	--	--	--	--	--	--	--	--	--	--	--	--	--	--	--	--	--	--	--	--	--	--	--	--	--	--	--	--	--	--	--	--	--	--	--	--	--	--	--	--	--	--	--	--	--	--	--	--	--	--	--	--	--	--	--	--	--	--	--	--	--	--	--	--	--	--	--	--	--	--	--	--	--	--	--	--	--	--	--	--	--	--	--	--	--	--	--	--	--	--	--	--	--	--	--	--	--	--	--	--	--	--	--	--	--	--	--	--	--	--	--	--	--	--	--	--	--	--	--	--	--	--	--	--	--	--	--	--	--	--	--	--	--	--	--	--	--	--	--	--	--	--	--	--	--	--	--	--	--	--	--	--	--	--	--	--	--	--	--	--	--	--	--	--	--	--	--	--	--	--	--	--	--	--	--	--	--	--	--	--	--	--	--	--	--	--	--	--	--	--	--	--	--	--	--	--	--	--	--	--	--	--	--	--	--	--	--	--	--	--	--	--	--	--	--	--	--	--	--	--	--	--	--	--	--	--	--	--	--	--	--	--	--	--	--	--	--	--	--	--	--	--	--	--	--	--	--	--	--	--	--	--	--	--	--	--	--	--	--	--	--	--	--	--	--	--	--	--	--	--	--	--	--	--	--	--	--	--	--	--	--	--	--	--	--	--	--	--	--	--	--	--	--	--	--	--	--	--	--	--	--	--	--	--	--	--	--	--	--	--	--	--	--	--	--	--	--	--	--	--	--	--	--	--	--	--	--	--	--	--	--	--	--	--	--	--	--	--	--	--	--	--	--	--	--	--	--	--	--	--	--	--	--	--	--	--	--	--	--	--	--	--	--	--	--	--	--	--	--	--	--	--	--	--	--	--	--	--	--	--	--	--	--	--	--	--	--	--	--	--	--	--	--	--	--	--	--	--	--	--	--	--	--	--	--	--	--	--	--	--	--	--	--	--	--	--	--	--	--	--	--	--	--	--	--	--	--	--	--	--	--	--	--	--	--	--	--	--	--	--	--	--	--	--	--	--	--	--	--	--	--	--	--	--	--	--	--	--	--	--	--	--	--	--	--	--	--	--	--	--	--	--	--	--	--	--	--	--	--	--	--	--	--	--	--	--	--	--	--	--	--	--	--	--	--	--	--	--	--	--	--	--	--	--	--	--	--	--	--	--	--	--	--	--	--	--	--	--	--	--	--	--	--	--	--	--	--	--	--	--	--	--	--	--	--	--	--	--	--	--	--	--	--	--	--	--	--	--	--	--	--	--	--	--	--	--	--	--	--	--	--	--	--	--	--	--	--	--	--	--	--	--	--	--	--	--	--	--	--	--	--	--	--	--	--	--	--	--	--	--	--	--	--	--	--	--	--	--	--	--	--	--	--	--	--	--	--	--	--	--	--	--	--	--	--	--	--	--	--	--	--	--	--	--	--	--	--	--	--	--	--	--	--	--	--	--	--	--	--	--	--	--	--	--	--	--	--	--	--	--	--	--	--	--	--	--	--	--	--	--	--	--	--	--	--	--	--	--	--	--	--	--	--	--	--	--	--	--	--	--	--	--	--	--	--	--	--	--	--	--	--	--	--	--	--	--	--	--	--	--	--	--	--	--	--	--	--	--	--	--	--	--	--	--	--	--	--	--	--	--	--	--	--	--	--	--	--	--	--	--	--	--	--	--	--	--	--	--	--	--	--	--	--	--	--	--	--	--	--	--	--	--	--	--	--	--	--	--	--	--	--	--	--	--	--	--	--	--	--	--	--	--	--	--	--	--	--	--	--	--	--	--	--	--	--	--	--	--	--	--	--	--	--	--	--	--	--	--	--	--	--	--	--	--	--	--	--	--	--	--	--	--	--	--	--	--	--	--	--	--	--	--	--	--	--	--	--	--	--	--	--	--	--	--	--	--	--	--	--	--	--	----

0+000

0+100

0+200

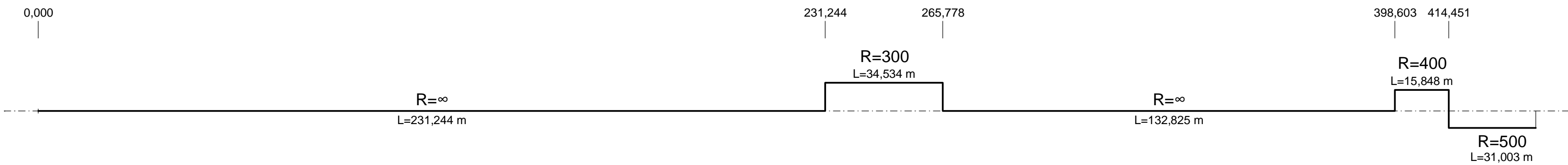
0+300

0+400

## Krümmung

Maßstab 250/R [cm]

Rechtskurve  
Linkscurve

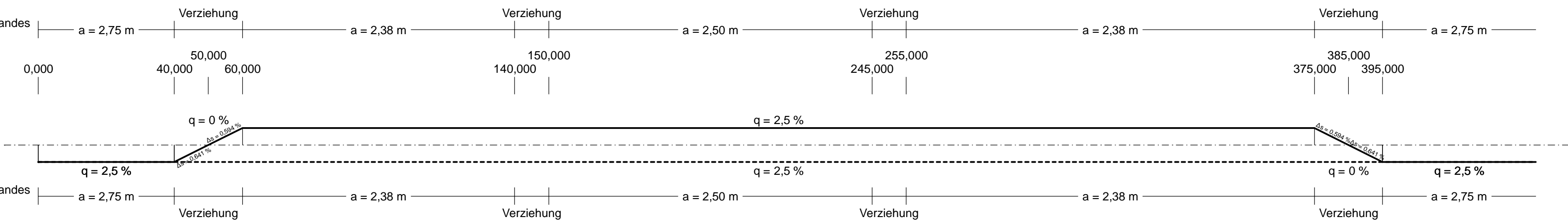


## Querneigung

Maßstab: 5,00 % / cm [cm]

linker Fahrbahnrand  
rechter Fahrbahnrand

Abstand  
des Fahrbahnrandes  
von der Achse  
rechts

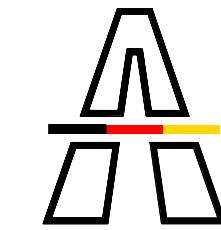
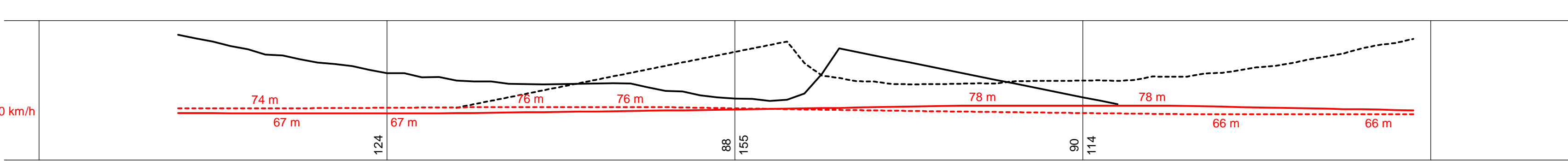


## Sichtweite

vorhandene Sichtweite  
Fahrt von links nach rechts  
Fahrt von rechts nach links

erforderliche Haltesichtweite  
Fahrt von links nach rechts  
Fahrt von rechts nach links

V = 60 km/h



Die  
Autobahn  
Niederlassung Nordost  
An der Autobahn 111  
16540 Hohen Neuendorf

bearbeitet gez. Beyer 27.11.2024

freigegeben gez. Becher 27.11.2024

Projekt-Nr.

A. 04716

Nr.	Art der Änderung	Datum	Zeichen

Lagesystem	ETRS 89	Stand Kataster	05/2024
Höhensystem	DHHN 2016	Bestandsvermessung	05/2023

## FESTSTELLUNGSENTWURF

Die Autobahn GmbH des Bundes	Unterlage / Blatt-Nr.: 6.13 / 1 Höhenplan Achse 721 von Bau-km 0+040,000 bis 0+395,000
Straße / Abschnitt.-Nr. / Station: A 10 / 050-070 / km 27,970 bis 33,950 PROJIS-Nr.: A.04716.10	Maßstab: 1 : 1.000 / 100

A 10, km 30,500  
Neubau der AS Freienbrink-Nord

Entwurfsdatum: Aufgestellt: Hohen Neuendorf, den 28.11.2024	
gez. i.V. Ronald Normann Direktor der Niederlassung Nordost	